









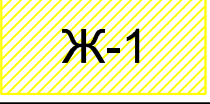

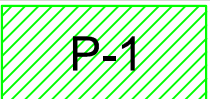


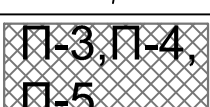


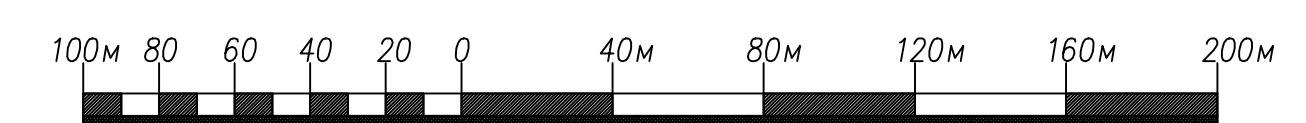
Правила землепользования и застройки Кестеньгского сельского поселения Лоухского муниципального района Республики Карелия

Карта градостроительного зонирования территории п.Софпорог, М 1:2000



УСЛОВНЫЕ ОБОЗНАЧЕНИЯ:	
ГРАНИЦЫ	
	Существующая граница п. Софпорог
	Проектируемая граница п. Софпорог
	Береговая полоса
	Прибрежно-защитная полоса
	Водоохранная зона
	Санитарно-защитная зона
	Красные линии
	Существующий пожарный пирс
	Существующий пожарный водоем
	Пояс санитарной охраны источников питьевого водоснабжения – 120м
ФУНКЦИОНАЛЬНОЕ ЗОНИРОВАНИЕ	
Жилые зоны	
	Ж-1 Зона индивидуальной жилой застройки
	Общественно-деловые зоны
	ОД-1 Зона общественно-деловой застройки
	Рекреационные зоны
	Р-1 Зеленая зона
	Р-3 Зона детских и спортивных площадок
	Р-5 Зона рекреационно-туристических объектов
	Производственные и коммунально-складские зоны
	П-3, П-4, П-5 Коммунально-складская зона

Масштаб 1:2000

[illegible]