








### Территориальные границы

— · · · — Граница населенного пункта

### Выделяемые зоны

- |   |   |
|---|---|
|  | Жилые зоны  |
|  | Общественно-деловые зоны                            |
|  | Производственная зона                               |
|  | Зона инженерной инфраструктуры                      |
|  | Зона лесов  |
|  | Зона озелененных территорий специального назначения |
|  | Зона транспортной инфраструктуры                    |

### Объекты капитального строительства

- Предприятие по обработке древесины, производству изделий из дерева
- Административное здание
- ❖ Обособленное структурное подразделение медицинской организации, оказывающей первичную медико-санитарную помощь
- Объект культурно-досугового (клубного) типа
- Электрическая подстанция 35 кВ

## Линейные ОКС

- Линии электропередачи 10 кВ
- Автомобильные дороги регионального или межмуниципального значения

## Зоны с особым режимом использования территорий

- ☐ Второй пояс зоны санитарной охраны источника водоснабжения
- ☐ Охранная зона объектов электросетевого хозяйства (вдоль линий электропередачи, вокруг подстанций)
- ☐ Придорожная полоса

					ГП78.10.18.6.7.2к.24МО				
Изм.	Исх. уч. лист	№ док.	Подпись	Дата	Генеральный план Млиновозаранского сельского поселения				
Разраб.	Прохоров				Студия	Лист	4 15		
Провер. Исполн.	Горчаков Крылова				Карта современного использования территории п. Млиновозаранка				
					1:2000				